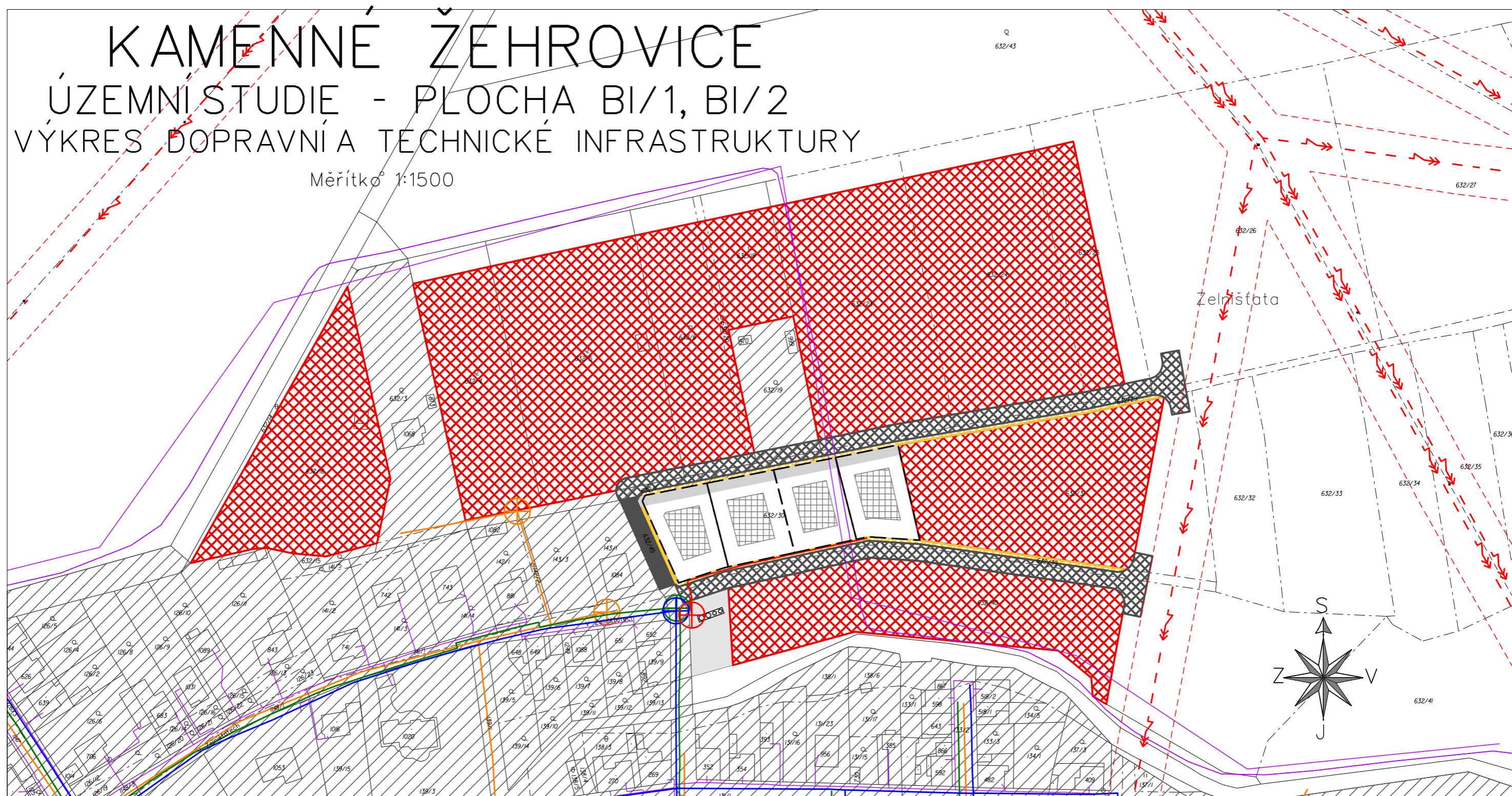


# KAMENNÉ ŽEHROVICE

## ÚZEMNÍ STUDIE - PLOCHA BI/1, BI/2


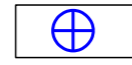



### VÝKRES DOPRAVNÍ A TECHNICKÉ INFRASTRUKTURY

Měřítko 1:1500










#### LEGENDA - NÁVRH

-  Hranice navržených parcel
-  Zastavitelná plocha
-  Plocha řešená v II. etapě
-  Místní komunikace - I. etapa
-  Místní komunikace - II. etapa
-  Soukromá komunikace - I. etapa
-  Pěší komunikace - I. etapa

-  Pěší komunikace - II. etapa
-  Bod napojení - vodovod
-  Bod napojení - kanalizace
-  Bod napojení - STL plynovod
-  Bod napojení - nadzemní vedení el.energie NN do 1 kV

#### LEGENDA - STAV

-  Zastavěné území
-  Veřejné prostranství
-  Vodovod
-  Kanalizace
-  STL plynovod
-  Venkovní vedení el.energie VN 22 kV (OP 10 m)
-  Podzemní vedení el.energie NN do 1 kV

-  Komunikační vedení

OBJEDNATEL	Vlastimil Jerman, V Zelništatech 476, 273 01 Kamenné Žehrovice			
ZPRACOVATEL	 <b>AGROURBANISTICKÝ ATELIÉR</b> <small>PROJEKTOVÉ PRACOVISTE</small>			
ODPOVĚDNÝ PROJEKTANT	Ing. Stanislav Zeman	HLAVNÍ PROJEKTANT	Ing. Martina Staňková	
NÁZEV AKCE	<b>ÚZEMNÍ STUDIE</b> ŘEŠÍCÍ ZASTAVITELNOU PLOCHU BI/1, BI/2		DATUM	08/2014
			MĚŘÍTKO	1:1500
			FORMÁT	A3
NÁZEV VÝKRESU	VÝKRES DOPRAVNÍ A TECHNICKÉ INFRASTRUKTURY	Č. VÝKRESU	5	