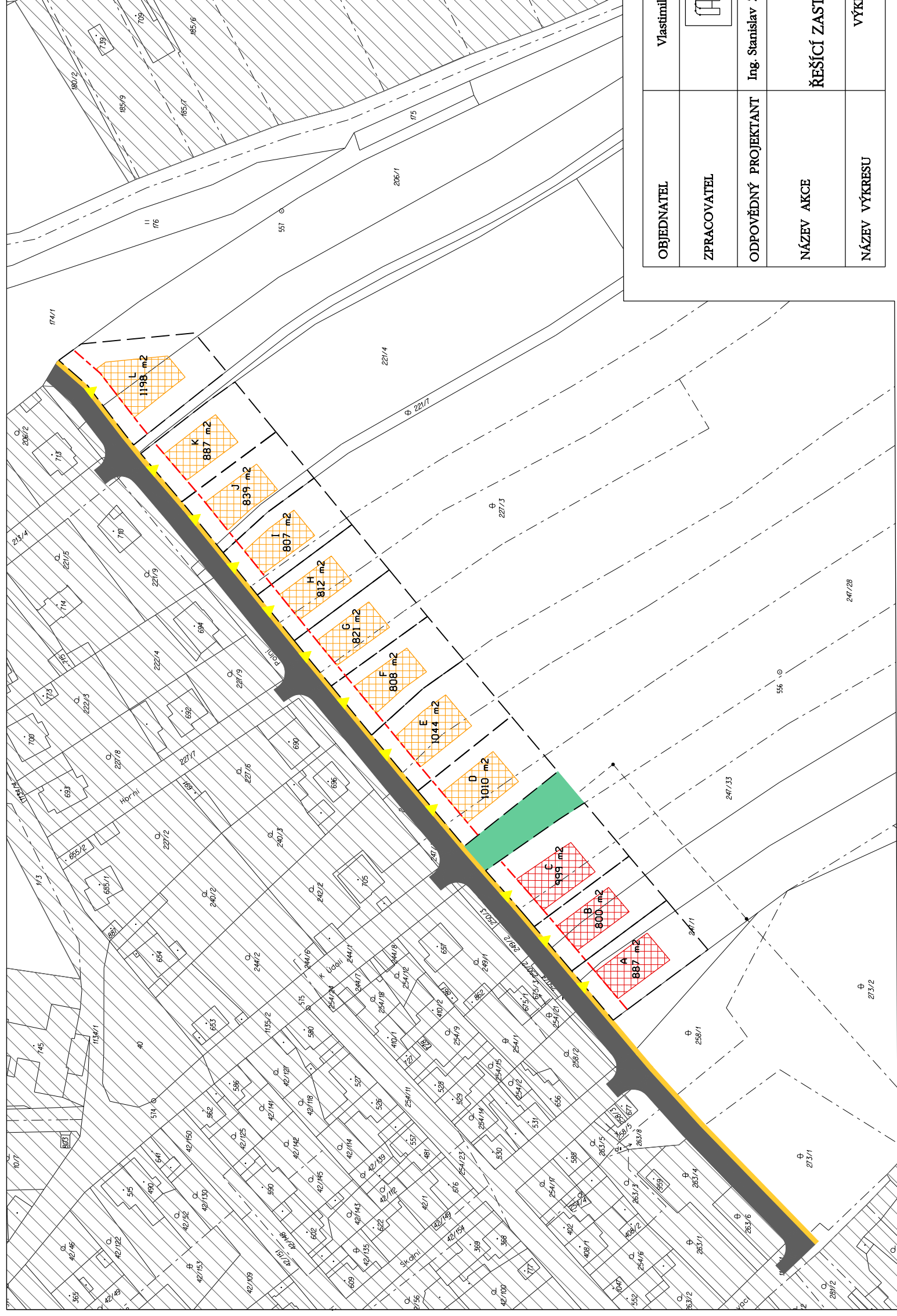
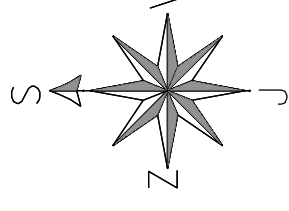


# KAMENNÉ ŽEHROVICE

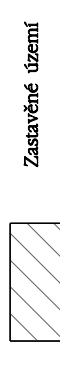
## ÚZEMNÍ STUDIE - PLOCHA BI/5, BI/6

### VÝKRES PROSTOROVÉ STRUKTURY

Měřítko 1:1500

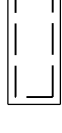


#### LEGENDA - STAV



Zastavěné území


#### LEGENDA - NÁVRH



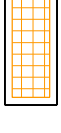
Hranice navržených parcel



Stavební čára



Zastavitelná plocha - I. etapa




Zastavitelná plocha - II. etapa



Místní komunikace



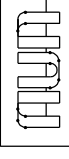
Pěší komunikace



Možné vstupy na pozemky



Veřejná zelen

OBJEDNATEL	Vlastimil Gregor, Jiřího Wolкера 283, 273 01 Kamenné Žehrovice		
ZPRACOVATEL	 AGROURBANISTICKÝ ATELIER PROJEKTOVÉ PRACOVNĚ		
ODPOVĚDNÝ PROJEKTANT	Ing. Stanislav Zeman	HLAVNÍ PROJEKTANT	Ing. Martina Staňková
NÁZEV AKCE	ÚZEMNÍ STUDIE ŘEŠÍCÍ ZASTAVITELNOU PLOCHU BI/5, BI/6		
NÁZEV VÝKRESU	VÝKRES PROSTOROVÉ STRUKTURY Plocha BI/6		
	DATUM	03/2015	
	MĚŘÍTKO	1:1500	
	FORMÁT	A3	
	Č. VÝKRESU	4b	