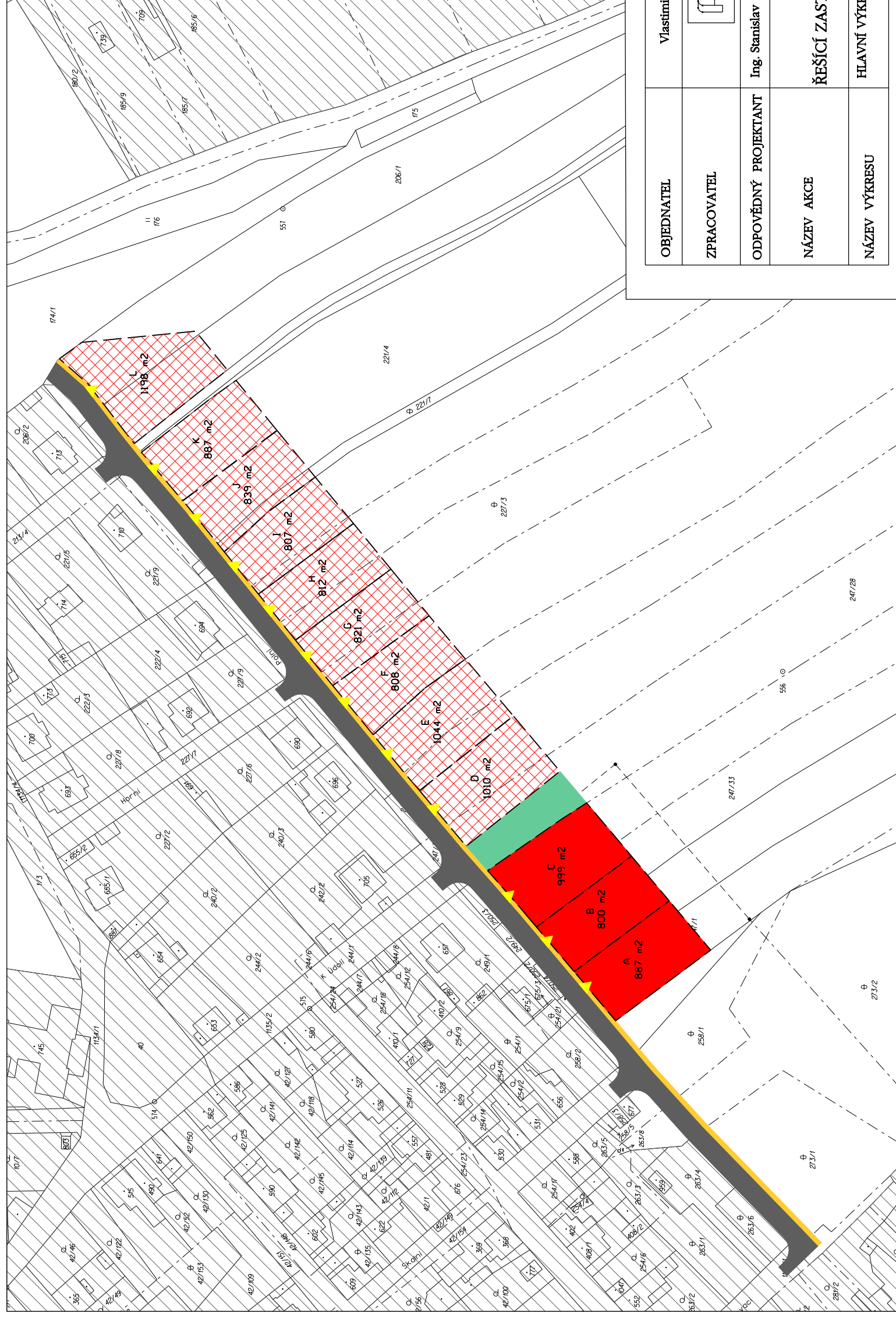
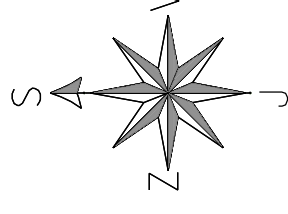


KAMENNÉ ŽEHROVICE

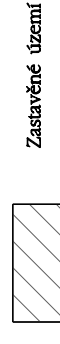
ÚZEMNÍ STUDIE - PLOCHA BI/5, BI/6

HLAVNÍ VÝKRES KOMPLEXNÍ URBANISTICKÉ ŘEŠENÍ

Měřítko 1:1500



LEGENDA - STAV



Zastavěné území


LEGENDA - NÁVRH



Hranice navržených parcel



Stavební pozemky - I. etapa



Stavební pozemky - II. etapa



Místní komunikace



Pěší komunikace



Možné vstupy na pozemky



Veřejná zeleň

OBJEDNATEL	Vlastimil Gregor, Jiřího Wolkera 283, 273 01 Kamenné Žehrovice		
ZPRACOVATEL	AGROURBANISTICKÝ ATELIER PROJEKTOVÉ PRACOVNĚ		
ODPOVĚDNÝ PROJEKTANT	Ing. Stanislav Zeman	HLAVNÍ PROJEKTANT	Ing. Martina Staňková
NÁZEV AKCE	ÚZEMNÍ STUDIE ŘEŠÍCÍ ZASTAVITELNOU PLOCHU BI/5, BI/6		
NÁZEV VÝKRESU	HLAVNÍ VÝKRES - KOMPLEXNÍ URBANISTICKÉ ŘEŠENÍ Plocha BI/6		
	DATUM	MĚŘÍTKO	FORMÁT
	03/2015	1:1500	A3
		Č. VÝKRESU	3b