











Legenda:

-  řešené území
-  zastavěné území
-  hranice a kód BPEJ
-  zábor ZPF

plocha záboru ZPF a třída ochrany ZPF:

-  I. třída ochrany
-  II. třída ochrany
-  III. třída ochrany
-  IV. třída ochrany
-  V. třída ochrany

-  plochy vodní eroze
-  investice do půdy za účelem zlepšení půdní úrodnosti se dle podkladů nevyskytují
-  ochranné pásmo lesa

Zpracováno na podkladu katastrální mapy k datu 06/2023.

<p>NÁVRH ZMĚNY Č. 3 ÚZEMNÍHO PLÁNU KAMENNÉ ŽEHROVICE pro veřejné projednání</p>		č. paré:
		datum: 10/2023
projektant: Ing. arch. Dana Pokojová Štefánikova 82 160 00 Praha 6 – Smíchov	pořizovatel: Magistrát města Kladna Odb. architektury, územního plánování a rozvoje města nám. Starosty Pavla 44, 272 01 Kladno	mříčko: 1 : 5 000
<p>číslo a název výkresu: 6. VÝKRES PŘEDPOKLÁDANÝCH ZABORŮ PŮDNÍHO FONDU</p>		