














Kamenné Žehrovice

LEGENDA hranic v území:

-  stav  návrh
-  hranice správního území obce
-  hranice plochy změny
-  plocha přestavby
-  Z2-4
-  označení plochy změny, přestavby
-  hranice zastavěného území k 05/2016
-  hranice zastavitelných ploch změny č. 2 ÚP

LEGENDA:

-  4.11.00  hranice a kód BPEJ
-  plochy záborů jednotlivých tříd ochrany zem. půdy: zemědělská půda I. třídy ochrany
-  zemědělská půda II. třídy ochrany

II.
4.15.00

I.
4.11.00

Z2-1

Z2-3

Z2-4

Z2-2

Tuchlovice

název dokumentace		ZMĚNA Č. 2 ÚZEMNÍHO PLÁNU KAMENNÉ ŽEHROVICE	
název výkresu	Výkres předpokládaných záborů půdního fondu	č. výkresu	8.
pořizovatel:	Magistrát města Kladna, Oddělení architektury, územního plánování a rozvoje města, nám. Starosty Pavla 44 272 52 Kladno	paré č.	
zpracovatel:	Ing. arch. Dana Pokojová atelier: Štefánikova 52 150 00 Praha 5	formát	A3
		datum	12/2016
		měřítko	1 : 5 000