







Tupřítal rybník

LEGENDA hranic v území:

	hranice správního území obce
	hranice plochy změny
	plocha přestavby
	Z2-4 označení plochy změny, přestavby
	hranice zastavěného území k 05/2016
	hranice zastavitelných ploch

Kamenné Žehrovice

Tuchlovice

Z2-1

Z2-2

Z2-3

Z2-4

název dokumentace	ZMĚNA Č. 2 ÚZEMNÍHO PLÁNU KAMENNÉ ŽEHROVICE	
název výkresu	Výkres základního členění	č. výkresu 1.
pořizovatel:	Magistrát města Kladna, Oddělení architektury, územního plánování a rozvoje města, nám. Starosty Pavla 44 272 52 Kladno	paré č.
zpracovatel:	Ing. arch. Dana Pokojová atelier: Štefánikova 52 150 00 Praha 5	formát A3
		datum 12/2016
		měřítko 1 : 5 000