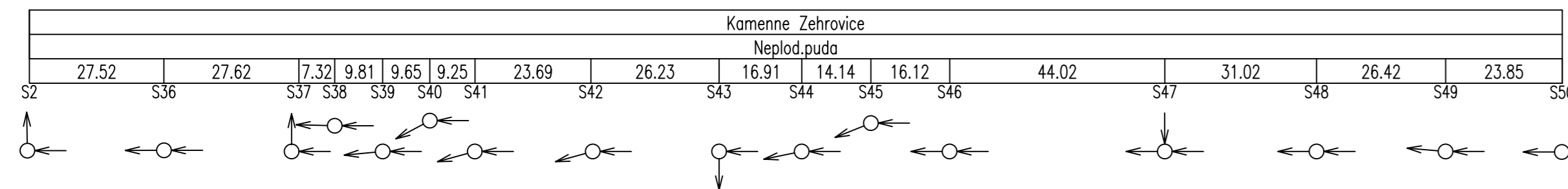
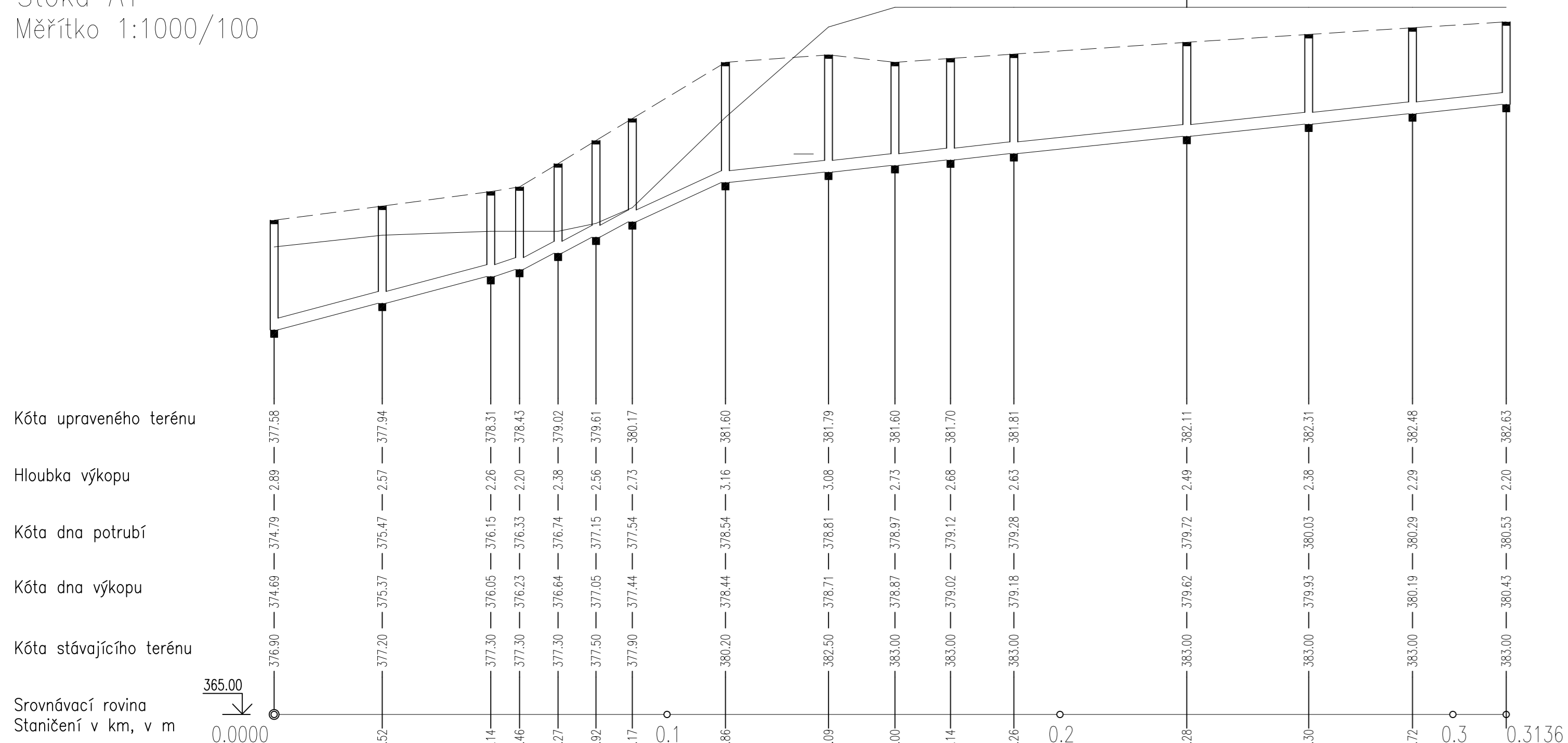


Katastrální území
Druh povrchu
Vzdálenost šachet

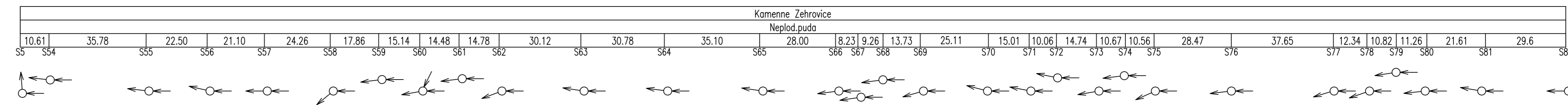


Stoka A1
Měřítko 1:1000/100

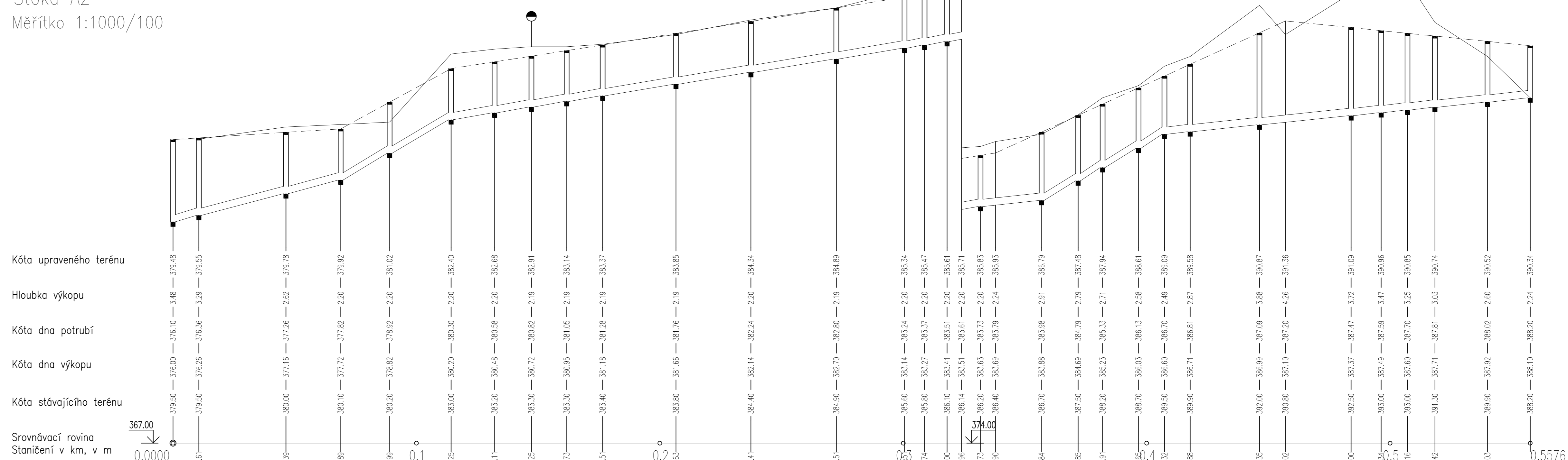


| | | | | | | | | | | |
|-----------------------------|-----------|---|-------|--------|---|-------|-------|---|---|--------|
| Sklon%, délka m | 24.7 | - | 62.46 | 42.2 | - | 52.40 | 10.0 | - | - | 198.7 |
| Profil, materiál, délka m | PVC DN300 | - | - | - | - | - | - | - | - | 313.57 |
| Kapacita l/s - rychlost m/s | 147.55 | - | 2.09 | 193.21 | - | 2.73 | 93.84 | - | - | 1.33 |

Katastrální území
Druh povrchu
Vzdálenost šachet



Stoka A2
Měřítko 1:1000/100



| | | | | | | | | | | | | | | | | | | | | | |
|-----------------------------|-----------|---|-------|--------|---|-------|--------|---|---|--------|------|---|------|------|-------|-------|------|--------|---|--------|--------|
| Sklon%, délka m | 25.0 | - | 68.89 | 54.7 | - | 45.36 | 15.8 | - | - | 217.48 | 10.0 | - | 25.1 | 53.9 | - | 50.48 | 10.0 | - | - | 150.26 | |
| Profil, materiál, délka m | PVC DN300 | - | - | - | - | - | - | - | - | - | - | - | - | - | - | - | - | - | - | - | 557.58 |
| Kapacita l/s - rychlost m/s | 148.48 | - | 2.10 | 219.88 | - | 3.11 | 117.89 | - | - | - | - | - | - | 1.67 | 93.64 | - | 1.32 | 218.28 | - | 3.09 | 93.76 |

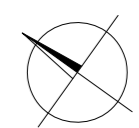
KAMENNÉ ŽEHROVICE návrh regulačního plánu

LOKALITA - DŮL WANIECK

název: **PODMÍNKY UMÍSTĚNÍ A PROSTOROVÉ** měřítko 1:1000/100 číslo: 05d
výkresu: **USPOŘÁDÁNÍ TI - PODÉLNÉ PROFILY** výkresu:

zpracovatel: CIGLER MARANI ARCHITECTS, a.s.

autorský kolektiv: koordinace: CIGLER MARANI ARCHITECTS, a.s.
urbanismus a koncepce: CIGLER MARANI ARCHITECTS, a.s.
doprava: Ateliér DUA, s.r.o.
kanalizace, vodovod, plynovod: PROJEKT IV, s.r.o.
elektrinstalace - silnoproud: Voltcom, s.r.o.
elektrinstalace - slaboproud: Forgys, s.r.o.



pořizovatel: Magistrát města Kladna datum: 09/2014 číslo paré: 1