

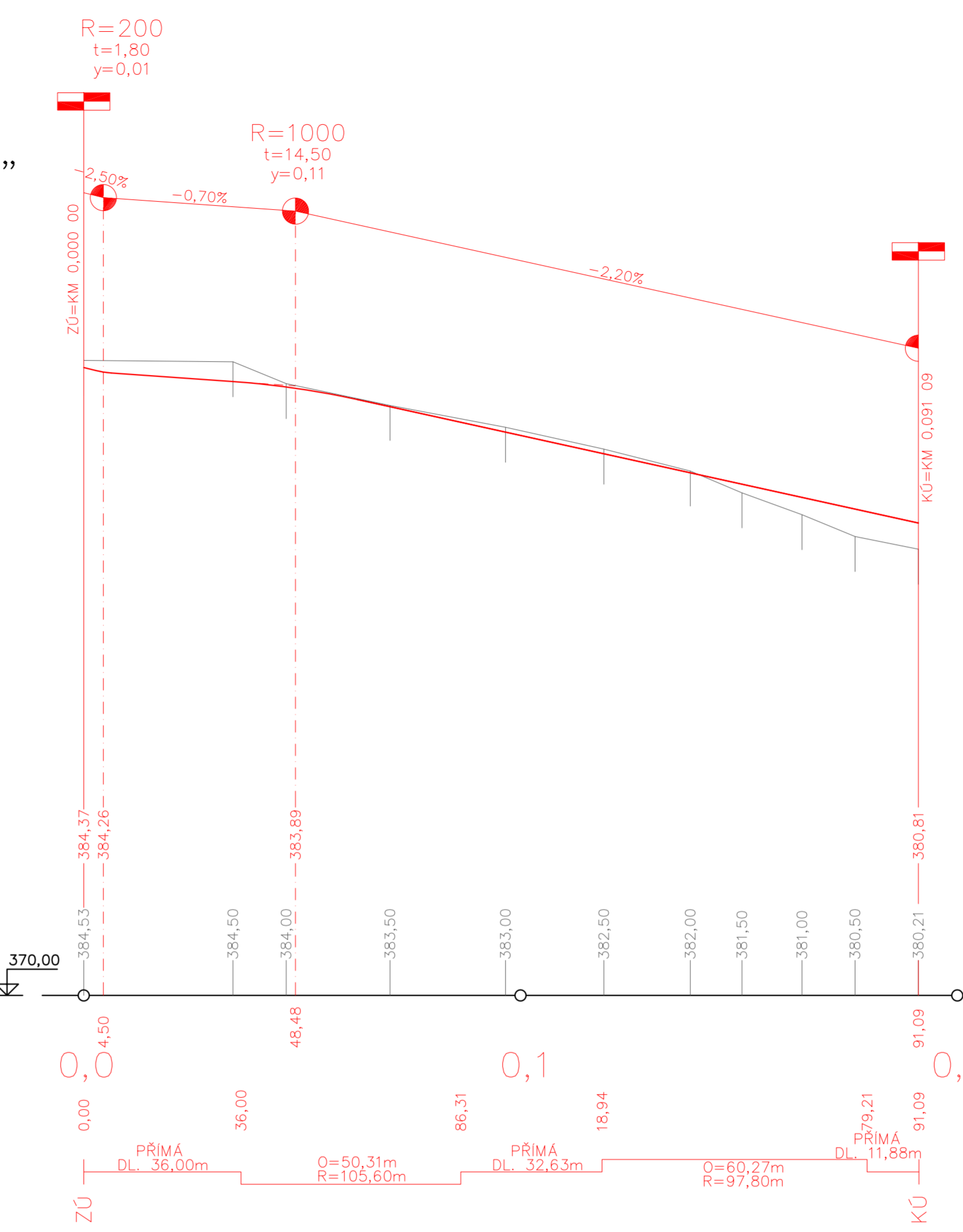
SKLONOVÉ POMĚRY "Z4"

KÓTY NIVELETY

KÓTY TERÉNU

SROVNÁVACÍ ROVINA

STANIČENÍ V KM



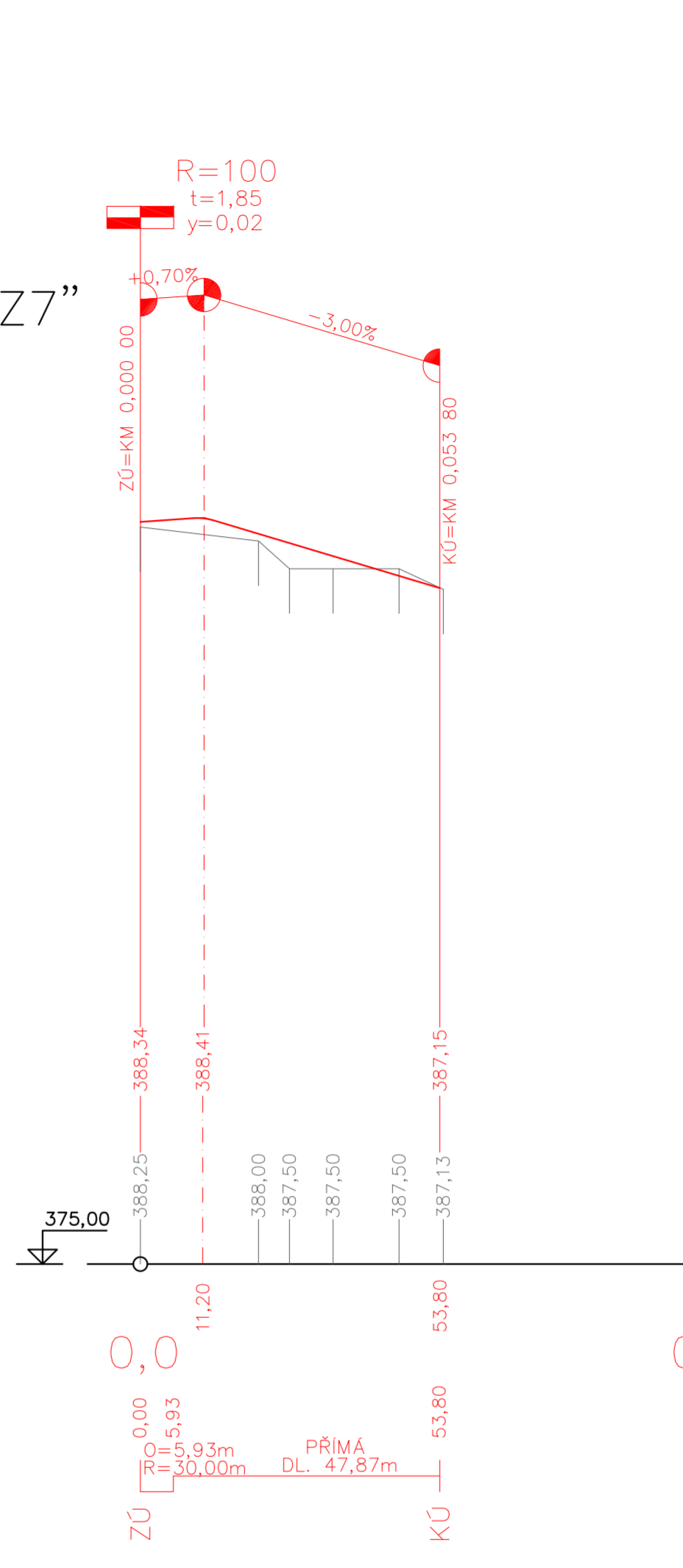
SKLONOVÉ POMĚRY "Z7"

KÓTY NIVELETY

KÓTY TERÉNU

SROVNÁVACÍ ROVINA

STANIČENÍ V KM



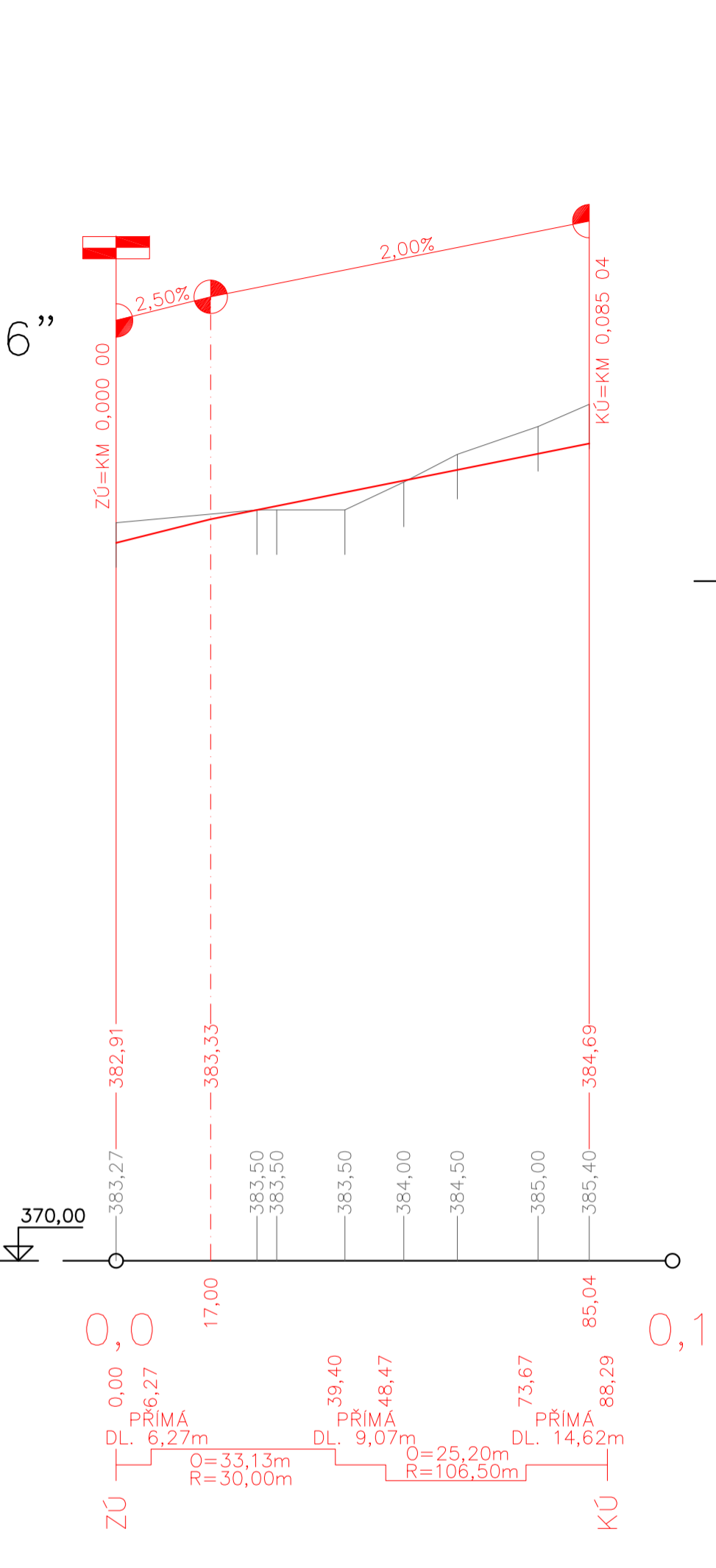
SKLONOVÉ POMĚRY "Z6"

KÓTY NIVELETY

KÓTY TERÉNU

SROVNÁVACÍ ROVINA

STANIČENÍ V KM



KAMENNÉ ŽEHROVICE návrh regulačního plánu

LOKALITA - DŮL WANIECK

název: PODMÍNKY UMÍSTĚNÍ A PROSTOROVÉ USPOŘÁDÁNÍ DOPRAVNÍ INFRASTRUKTURY měřítko: 1:1000/ výkresu: 1:100 číslo výkresu: 05b

zpracovatel: CIGLER MARANI ARCHITECTS, a.s.

autorský kolektiv: koordinace: CIGLER MARANI ARCHITECTS, a.s.
urbanismus a koncepce: CIGLER MARANI ARCHITECTS, a.s.
doprava: Ateliér DUA, s.r.o
kanalizace, vodovod, plynovod: PROJEKT IV, s.r.o
elektronstálace - silnoproud: Voltcom, s.r.o
elektronstálace - slaboproud: Forgyš, s.r.o

pořizovatel: Magistrát města Kladna datum: 09/2014 číslo par: 2