

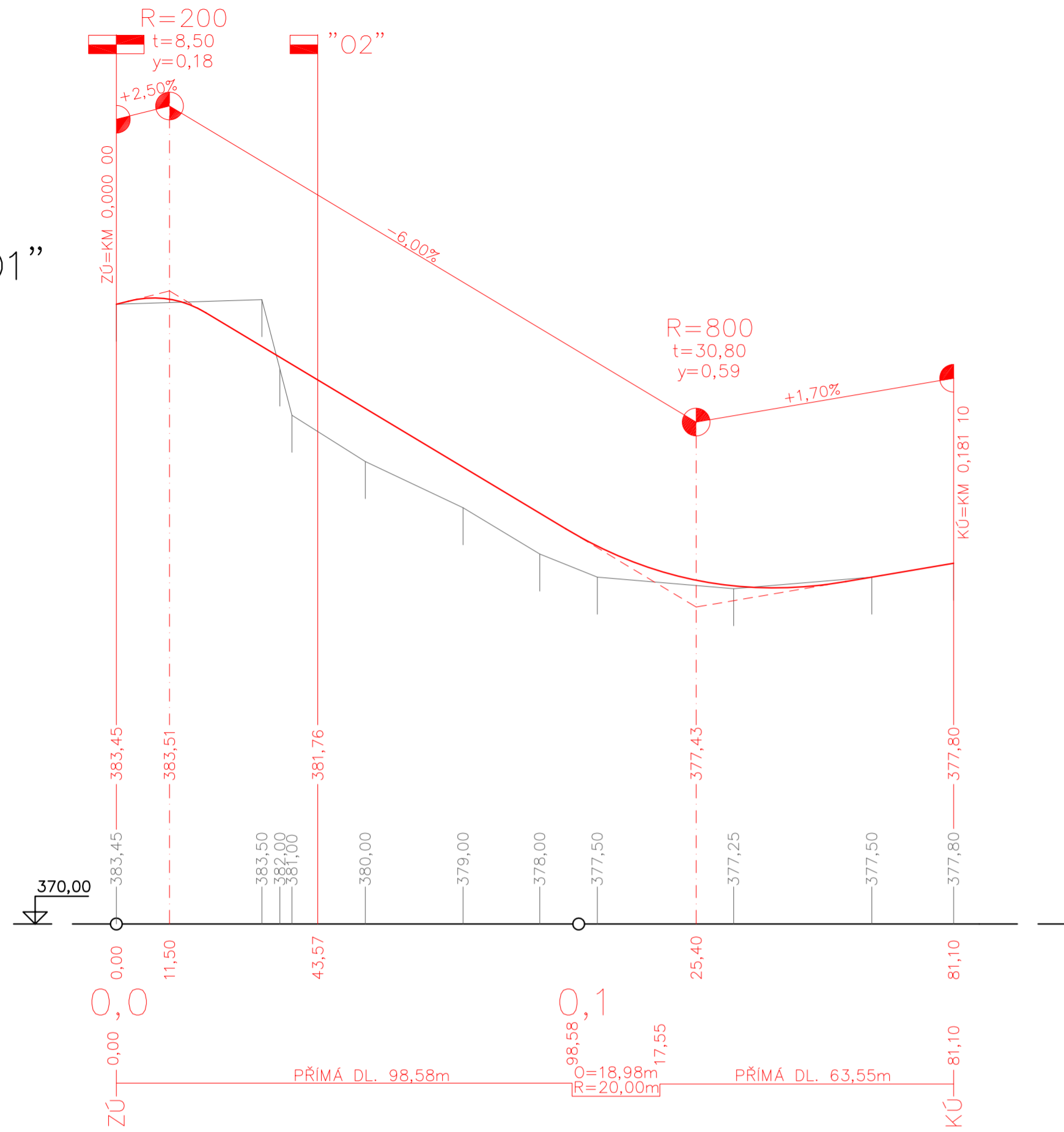
SKLONOVÉ POMĚRY "01"

KÓTY NIVELETY

KÓTY TERÉNU

SROVNÁVACÍ ROVINA

STANIČENÍ V KM



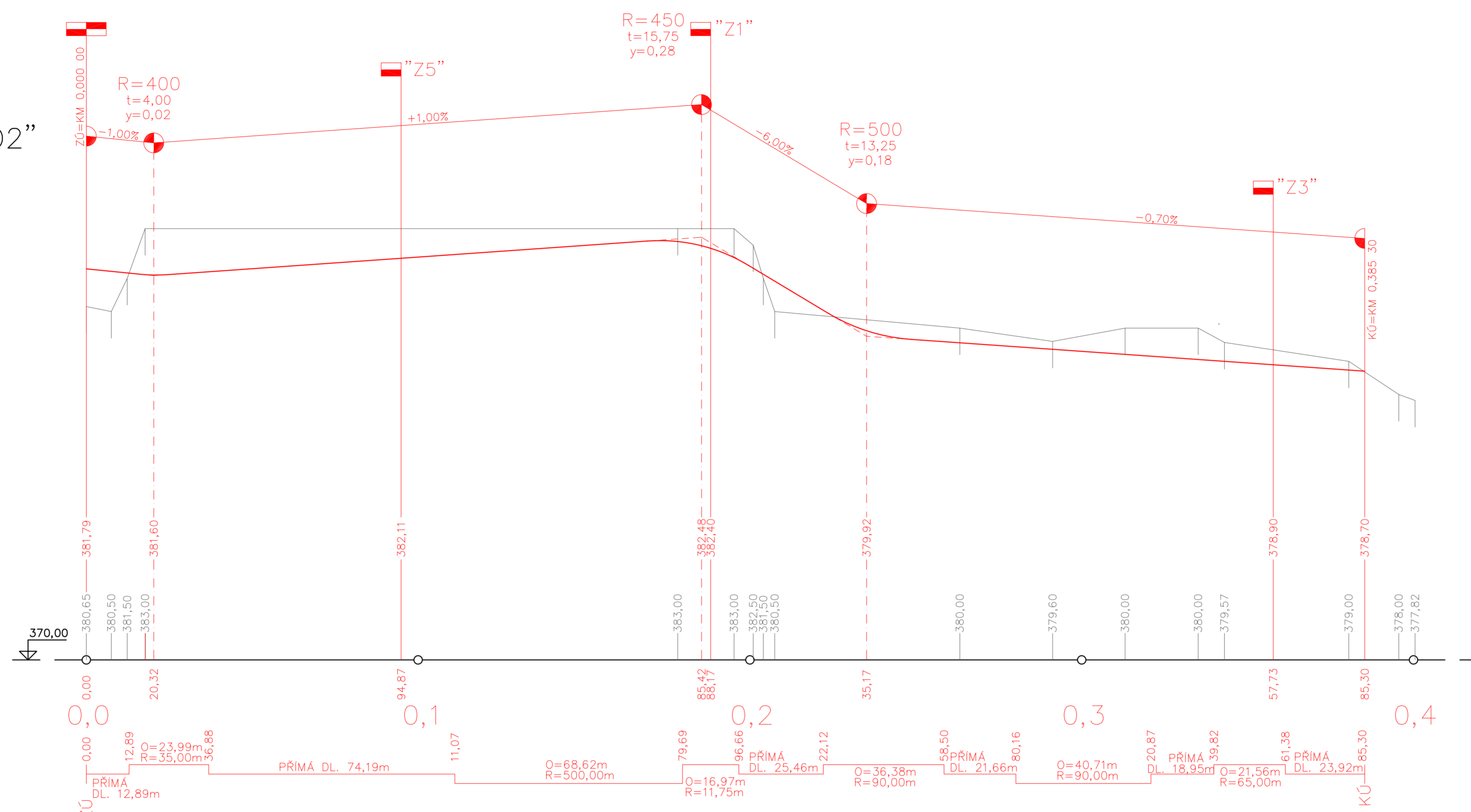
SKLONOVÉ POMĚRY "02"

KÓTY NIVELETY

KÓTY TERÉNU

SROVNÁVACÍ ROVINA

STANIČENÍ V KM




SKLONOVÉ POMĚRY "Z3"

KÓTY NIVELETY

KÓTY TERÉNU

SROVNÁVACÍ ROVINA

STANIČENÍ V KM



KAMENNÉ ŽEHROVICE návrh regulačního plánu

LOKALITA - DŮL WANIECK

název: PODMÍNKY UMÍSTĚNÍ A PROSTOROVÉ USPOŘÁDÁNÍ DOPRAVNÍ INFRASTRUKTURY měřítko: 1:1000/ výkresu: 1:100 číslo: 05a

zpracovatel: CIGLER MARANI ARCHITECTS, a.s.

autorský kolektiv: koordinace: CIGLER MARANI ARCHITECTS, a.s.
 urbanismus a koncepce: CIGLER MARANI ARCHITECTS, a.s.
 doprava: Ateliér DUA, s.r.o.
 kanalizace, vodovod, plynovod: PROJEKT IV, s.r.o.
 elektroinstalace - silnoproud: Voltcom, s.r.o.
 elektroinstalace - slaboproud: Forgyss, s.r.o.

pořizovatel: Magistrát města Kladna datum: 09/2014 číslo paré: